

БЮДЖЕТНОЕ ПРОФЕССИОНАЛЬНОЕ ОБРАЗОВАТЕЛЬНОЕ УЧРЕЖДЕНИЕ  
ОРЛОВСКОЙ ОБЛАСТИ  
«ОРЛОВСКИЙ ТЕХНИКУМ ПУТЕЙ СООБЩЕНИЯ ИМЕНИ В.А.ЛАПОЧКИНА»

ПРОГРАММА  
ОБЩЕОБРАЗОВАТЕЛЬНОЙ  
УЧЕБНОЙ ДИСЦИПЛИНЫ

**ОУД.12 «ГЕОГРАФИЯ»**

по специальности СПО

**23.02.01 Организация перевозок и управление на транспорте (по видам)**

укрупненная группа

**23.00.00 ТЕХНИКА И ТЕХНОЛОГИИ НАЗЕМНОГО ТРАНСПОРТА**

город Орел, 2024 год

Программа разработана на основе

Приказа Министерства просвещения Российской Федерации от 20 марта 2024 № 176 «Об утверждении федерального государственного образовательного стандарта среднего профессионального образования по специальности СПО 23.02.01 Организация перевозок и управление на транспорте (по видам)»;

Приказа Министерства образования и науки Российской Федерации от 17 мая 2012 г. № 413 «Об утверждении федерального государственного образовательного стандарта среднего общего образования» (с изменениями от 01 февраля 2024 г. № 62);

Приказа Министерства просвещения РФ от 18 мая 2023 №371 «Об утверждении федеральной образовательной программы среднего общего образования»;

в соответствии с:

Федеральной рабочей программой СОО по учебному предмету «География» (базовый уровень);

примерной рабочей программой общеобразовательной дисциплины «География» для профессиональных образовательных организаций, утвержденной ФГБОУ ДПО ИРПО от 15 августа 2024 г., разработанной для специальности СПО 23.02.01 Организация перевозок и управление на транспорте (по видам);

Рекомендациями по реализации среднего общего образования в пределах освоения образовательной программы среднего профессионального образования (письмо Департамента государственной политики в сфере среднего профессионального образования и профессионального обучения Минпросвещения России от 01 марта 2023 №05-592).

Организация - разработчик: БПОУ ОО «Орловский техникум путей сообщения имени В.А. Лапочкина»

Разработчики:

Терновых Н.И., методист БПОУ ОО «Орловский техникум путей сообщения имени В.А. Лапочкина»


Макеева Н.С., преподаватель биологии БПОУ ОО «Орловский техникум путей сообщения им. В.А. Лапочкина»

Рассмотрено, одобрено и рекомендовано к применению на заседании предметно-цикловой комиссии общеобразовательных дисциплин.

Протокол № 11 от «26» июня 2024 г.

Проверено:


Методист ОУ

Терновых Н. И. 




СОГЛАСОВАНО:

Заместитель директора

Волобуев А. В. 

Зав. отделом ОП

Иванова Е. Л. 

## СОДЕРЖАНИЕ

1. Общая характеристика рабочей программы общеобразовательной дисциплины «География»	4
2. Структура и содержание общеобразовательной дисциплины	15
3. Условия реализации программы общеобразовательной дисциплины	26
4. Контроль и оценка результатов освоения общеобразовательной дисциплины	27

## **1. Общая характеристика рабочей программы общеобразовательной дисциплины «География»**

### **1.1. Место дисциплины в структуре образовательной программы**

Общеобразовательная дисциплина «География» является обязательной частью общеобразовательного цикла образовательной программы СПО в соответствии с ФГОС по специальности СПО 23.02.01 Организация перевозок и управление на транспорте (по видам).

### **1.2. Цели и планируемые результаты освоения дисциплины:**

#### **1.2.1. Цель общеобразовательной дисциплины**

Содержание программы общеобразовательной дисциплины «География» направлено на достижение следующих целей: воспитание чувства патриотизма, взаимопонимания с другими народами, уважения культуры разных стран и регионов мира, ценностных ориентаций личности посредством ознакомления с важнейшими проблемами современности, с ролью России как составной части мирового сообщества; воспитание экологической культуры на основе приобретения знаний о взаимосвязи природы, населения и хозяйства на глобальном, региональном и локальном уровнях и формирование ценностного отношения к проблемам взаимодействия человека и общества; формирование системы географических знаний как компонента научной картины мира, завершение формирования основ географической культуры; развитие познавательных интересов, навыков самопознания, интеллектуальных и творческих способностей в процессе овладения комплексом географических знаний и умений, направленных на использование их в реальной действительности; приобретение опыта разнообразной деятельности, направленной на достижение целей устойчивого развития.

#### **1.2.2. Планируемые результаты освоения общеобразовательной дисциплины в соответствии с ФГОС СПО и на основе ФГОС СОО**

Особое значение дисциплина имеет при формировании и развитии ОК и ПК.

<b>Коды результатов</b>	<b>Результаты освоения дисциплины</b>
<b>ОК 1</b>	Выбирать способы решения задач профессиональной деятельности применительно к различным контекстам
<b>ОК 2</b>	Использовать современные средства поиска, анализа и интерпретации информации, и информационные технологии для выполнения задач профессиональной деятельности
<b>ОК 3</b>	Планировать и реализовывать собственное профессиональное и личностное развитие, предпринимательскую деятельность в профессиональной сфере, использовать знания по финансовой грамотности в различных жизненных ситуациях.
<b>ОК 4</b>	Эффективно взаимодействовать и работать в коллективе и команде
<b>ОК 5</b>	Осуществлять устную и письменную коммуникацию на государственном языке Российской Федерации с учетом особенностей социального и культурного контекста.
<b>ОК 6</b>	Проявлять гражданско-патриотическую позицию, демонстрировать осознанное поведение на основе традиционных общечеловеческих ценностей, в том числе с учетом гармонизации межнациональных и межрелигиозных отношений, применять стандарты антикоррупционного поведения.
<b>ОК 7</b>	Содействовать сохранению окружающей среды, ресурсосбережению,

	применять знания об изменении климата, принципы бережливого производства, эффективно действовать в чрезвычайных ситуациях
<b>ОК 9</b>	Пользоваться профессиональной документацией на государственном и иностранном языках.
<b>ЛР 1.1</b>	Осознанно выражающий свою российскую гражданскую принадлежность (идентичность) в поликультурном, многонациональном и многоконфессиональном российском обществе, в мировом сообществе.
<b>ЛР 1.2</b>	Сознающий своё единство с народом России как источником власти и субъектом тысячелетней российской государственности, с Российским государством, ответственность за его развитие в настоящем и будущем на основе исторического просвещения, российского национального исторического сознания.
<b>ЛР 1.3</b>	Проявляющий гражданско-патриотическую позицию, готовность к защите Родины, способный аргументированно отстаивать суверенитет и достоинство народа России и Российского государства, сохранять и защищать историческую правду.
<b>ЛР 1.4</b>	Ориентированный на активное гражданское участие в социально-политических процессах на основе уважения закона и правопорядка, прав и свобод сограждан.
<b>ЛР 1.5</b>	Осознанно и деятельно выражающий неприятие любой дискриминации по социальным, национальным, расовым, религиозным признакам, проявлений экстремизма, терроризма, коррупции, антигосударственной деятельности.
<b>ЛР 1.6</b>	Обладающий опытом гражданской социально значимой деятельности (в студенческом самоуправлении, добровольческом движении, предпринимательской деятельности, экологических, военно-патриотических и др. объединениях, акциях, программах).
<b>ЛРв 1.7</b>	Понимающий профессиональное значение отрасли, профессии/специальности для социально-экономического и научно-технологического развития страны;
<b>ЛР 2.1</b>	Осознающий свою национальную, этническую принадлежность, демонстрирующий приверженность к родной культуре, любовь к своему народу.
<b>ЛР 2.2</b>	Сознающий причастность к многонациональному народу Российской Федерации, Отечеству, общероссийскую идентичность.
<b>ЛР 2.3</b>	Проявляющий деятельное ценностное отношение к историческому и культурному наследию своего и других народов России, их традициям, праздникам.
<b>ЛР 3.1.</b>	Проявляющий приверженность традиционным духовно-нравственным ценностям, культуре народов России с учётом мировоззренческого, национального, конфессионального самоопределения.
<b>ЛР 3.2.</b>	Проявляющий уважение к жизни и достоинству каждого человека, свободе мировоззренческого выбора и самоопределения, к представителям различных этнических групп, традиционных религий народов России, их национальному достоинству и религиозным чувствам с учётом соблюдения конституционных прав и свобод всех граждан.
<b>ЛР 3.3</b>	Понимающий и деятельно выражающий понимание ценности межнационального, межрелигиозного согласия, способный вести диалог с людьми разных национальностей и вероисповеданий, находить общие цели и сотрудничать для их достижения.
<b>ЛР 3.4.</b>	Ориентированный на создание устойчивой семьи на основе российских традиционных семейных ценностей, рождение и воспитание детей и принятие родительской ответственности.
<b>ЛР 4.5.</b>	Ориентированный на осознанное творческое самовыражение, реализацию творческих способностей, на эстетическое обустройство собственного быта,

	профессиональной среды.
<b>ЛР 5.1.</b>	Понимающий и выражающий в практической деятельности понимание ценности жизни, здоровья и безопасности, значение личных усилий в сохранении и укреплении своего здоровья и здоровья других людей.
<b>ЛР 5.2.</b>	Соблюдающий правила личной и общественной безопасности, в том числе безопасного поведения в информационной среде.
<b>ЛР 5.3.</b>	Выражающий на практике установку на здоровый образ жизни (здоровое питание, соблюдение гигиены, режим занятий и отдыха, регулярную физическую активность), стремление к физическому совершенствованию. Проявляющий сознательное и обоснованное неприятие вредных привычек (курения, употребления алкоголя, наркотиков, любых форм зависимостей), деструктивного поведения в обществе и цифровой среде, понимание их вреда для физического и психического здоровья.
<b>ЛР 5.4</b>	Демонстрирующий навыки рефлексии своего состояния (физического, эмоционального, психологического), понимания состояния других людей.
<b>ЛР 5.5.</b>	Демонстрирующий и развивающий свою физическую подготовку, необходимую для избранной профессиональной деятельности, способности адаптироваться к стрессовым ситуациям в общении, в изменяющихся условиях (профессиональных, социальных, информационных, природных), эффективно действовать в чрезвычайных ситуациях.
<b>ЛР 5.6.</b>	Использующий средства физической культуры для сохранения и укрепления здоровья в процессе профессиональной деятельности и поддержания необходимого уровня физической подготовленности.
<b>ЛР 6.1.</b>	Понимающий профессиональные идеалы и ценности, уважающий труд, результаты труда, трудовые достижения российского народа, трудовые и профессиональные достижения своих земляков, их вклад в развитие своего поселения, края, страны.
<b>ЛР 6.2.</b>	Участвующий в социально значимой трудовой и профессиональной деятельности разного вида в семье, образовательной организации, на базах производственной практики, в своей местности.
<b>ЛР 6.3.</b>	Выражающий осознанную готовность к непрерывному образованию и самообразованию в выбранной сфере профессиональной деятельности.
<b>ЛР 7.1.</b>	Демонстрирующий в поведении сформированность экологической культуры на основе понимания влияния социально-экономических процессов на природу, в том числе на глобальном уровне, ответственность за действия в природной среде.
<b>ЛР 7.2.</b>	Выражающий деятельное неприятие действий, приносящих вред природе, содействующий сохранению и защите окружающей среды.
<b>ЛР 7.3.</b>	Применяющий знания из общеобразовательных и профессиональных дисциплин для разумного, бережливого производства и природопользования, ресурсосбережения в быту, в профессиональной среде, общественном пространстве.
<b>ЛР 7.4.</b>	Имеющий и развивающий опыт экологически направленной, природоохранной, ресурсосберегающей деятельности, в том числе в рамках выбранной специальности, способствующий его приобретению людьми.
<b>ЛРв 7.5.</b>	Ответственно подходящий к рациональному потреблению энергии, воды и других природных ресурсов в жизни в рамках обучения и профессиональной деятельности;
<b>ЛРв 7.6.</b>	Понимающий основы экологической культуры в профессиональной деятельности, обеспечивающей ответственное отношение к окружающей социально-природной, производственной среде и здоровью.

<b>ЛРв 7.7.</b>	Осознающий важность экологической устойчивости и энергоэффективности в сфере техник и технологии наземного транспорта, принципов устойчивого развития, альтернативными источниками энергии, эффективными технологиями и методами сокращения выбросов вредных веществ.
<b>ЛР 8.1.</b>	Деятельно выражающий познавательные интересы в разных предметных областях с учётом своих интересов, способностей, достижений, выбранного направления профессионального образования и подготовки.
<b>ЛР 8.2.</b>	Обладающий представлением о современной научной картине мира, достижениях науки и техники, аргументированно выражающий понимание значения науки и технологий для развития российского общества и обеспечения его безопасности.
<b>ЛР 8.3.</b>	Демонстрирующий навыки критического мышления, определения достоверности научной информации, в том числе в сфере профессиональной деятельности.
<b>ЛР 8.5.</b>	Использующий современные средства поиска, анализа и интерпретации информации, информационные технологии для выполнения задач профессиональной деятельности.
<b>ЛР 8.6.</b>	Развивающий и применяющий навыки наблюдения, накопления и систематизации фактов, осмысления опыта в естественнонаучной и гуманитарной областях познания, исследовательской и профессиональной деятельности.
<b>ЛРв 8.7.</b>	Проявляющий сознательное отношение к непрерывному образованию как условию успешной профессиональной и общественной деятельности.
<b>МР 01</b>	<p><u>Познавательные универсальные учебные действия</u></p> <p>а) Базовые логические действия:</p> <p>самостоятельно формулировать и актуализировать проблемы, которые могут быть решены с использованием географических знаний, рассматривать их всесторонне;</p> <p>устанавливать существенный признак или основания для сравнения, классификации географических объектов, процессов, явлений и обобщения;</p> <p>определять цели деятельности, задавать параметры и критерии их достижения;</p> <p>разрабатывать план решения географической задачи с учётом анализа имеющихся материальных и нематериальных ресурсов;</p> <p>выявлять закономерности и противоречия в рассматриваемых явлениях с учётом предложенной географической задачи;</p> <p>вносить коррективы в деятельность, оценивать соответствие результатов целям;</p> <p>координировать и выполнять работу при решении географических задач в условиях реального, виртуального и комбинированного взаимодействия;</p> <p>креативно мыслить при поиске путей решения жизненных проблем, имеющих географические аспекты.</p>
<b>МР 02</b>	<p>б) базовые исследовательские действия:</p> <p>владеть навыками учебно-исследовательской и проектной деятельности, навыками разрешения проблем; способностью и готовностью к самостоятельному поиску методов решения практических географических задач, применению различных методов познания природных, социально-экономических и геоэкологических объектов, процессов и явлений;</p> <p>осуществлять различные виды деятельности по получению нового географического знания, его интерпретации, преобразованию и применению в различных учебных ситуациях, в том числе при создании учебных и социальных проектов;</p>

	<p>владеть научной терминологией, ключевыми понятиями и методами;  формулировать собственные задачи в образовательной деятельности и жизненных ситуациях;  выявлять причинно-следственные связи и актуализировать задачу, выдвигать гипотезу её решения, находить аргументы для доказательства своих утверждений, задавать параметры и критерии решения;  анализировать полученные в ходе решения задачи результаты, критически оценивать их достоверность, прогнозировать изменение в новых условиях;  давать оценку новым ситуациям, оценивать приобретённый опыт;  уметь переносить знания в познавательную и практическую области жизнедеятельности;  уметь интегрировать знания из разных предметных областей;  выдвигать новые идеи, предлагать оригинальные подходы и решения; ставить проблемы и задачи, допускающие альтернативные решения.</p>
<b>МР 03</b>	<p>в) работа с информацией:  выбирать и использовать различные источники географической информации, необходимые для изучения проблем, которые могут быть решены средствами географии, и поиска путей их решения, для анализа, систематизации и интерпретации информации различных видов и форм представления;  выбирать оптимальную форму представления и визуализации информации с учётом её назначения (тексты, картосхемы, диаграммы и другое);  оценивать достоверность информации;  использовать средства информационных и коммуникационных технологий (в том числе и геоинформационных систем (далее – ГИС)) при решении когнитивных, коммуникативных и организационных задач с соблюдением требований эргономики, техники безопасности, гигиены, ресурсосбережения, правовых и этических норм, норм информационной безопасности;  владеть навыками распознавания и защиты информации, обеспечения информационной безопасности личности.</p>
<b>МР 04</b>	<p><u>Овладение универсальными коммуникативными действиями:</u>  владеть различными способами общения и взаимодействия, аргументированно вести диалог, уметь смягчать конфликтные ситуации; сопоставлять свои суждения по географическим вопросам с суждениями других участников диалога, обнаруживать различие и сходство позиций, задавать вопросы по существу обсуждаемой темы;  развёрнуто и логично излагать свою точку зрения по географическим аспектам различных вопросов с использованием языковых средств.</p>
<b>МР 05</b>	<p><u>Овладение универсальными регулятивными действиями:</u>  а) самоорганизация:  самостоятельно осуществлять познавательную деятельность, выявлять проблемы, ставить и формулировать собственные задачи в образовательной деятельности и жизненных ситуациях;  самостоятельно составлять план решения проблемы с учётом имеющихся ресурсов, собственных возможностей и предпочтений;  давать оценку новым ситуациям;  расширять рамки учебного предмета на основе личных предпочтений;  делать осознанный выбор, аргументировать его, брать ответственность за решение;  оценивать приобретённый опыт;  способствовать формированию и проявлению широкой эрудиции в разных областях знаний, постоянно повышать свой образовательный и культурный уровень.</p>



<b>МР 06</b>	<p>б) самоконтроль:</p> <p>давать оценку новым ситуациям; оценивать соответствие результатов целям; владеть навыками познавательной рефлексии как осознания совершаемых действий и мыслительных процессов, их результатов и оснований;</p> <p>оценивать риски и своевременно принимать решения для их снижения; принимать мотивы и аргументы других при анализе результатов деятельности; использовать приёмы рефлексии для оценки ситуации, выбора верного решения;</p> <p>принимать мотивы и аргументы других при анализе результатов деятельности..</p>
<b>МР 07</b>	<p>в) эмоциональный интеллект:</p> <p>самосознания, включающего способность понимать своё эмоциональное состояние, видеть направления развития собственной эмоциональной сферы, быть уверенным в себе;</p> <p>принимать ответственность за свое поведение, способность адаптироваться к эмоциональным изменениям и проявлять гибкость, быть открытым новому;</p> <p>внутренней мотивации, включающей стремление к достижению цели и успеху, оптимизм, инициативность, умение действовать, исходя из своих возможностей;</p> <p>эмпатии, включающей способность понимать эмоциональное состояние других, учитывать его при осуществлении коммуникации, способность к сочувствию и сопереживанию;</p> <p>социальных навыков, включающих способность выстраивать отношения с другими людьми, заботиться, проявлять интерес и разрешать конфликты</p>
<b>МР 08</b>	<p>г) принятие себя и других:</p> <p>принимать себя, понимая свои недостатки и достоинства;</p> <p>принимать мотивы и аргументы других при анализе результатов деятельности;</p> <p>признавать своё право и право других на ошибки;</p> <p>развивать способность понимать мир с позиции другого человека.</p>
<b>МР 09</b>	<p>д) совместная деятельность:</p> <p>выбирать тематику и методы совместных действий с учётом общих интересов и возможностей каждого члена коллектива;</p> <p>принимать цели совместной деятельности, организовывать и координировать действия по её достижению: составлять план действий, распределять роли с учётом мнений участников, обсуждать результаты совместной работы;</p> <p>оценивать качество своего вклада и каждого участника команды в общий результат по разработанным критериям;</p> <p>предлагать новые проекты, оценивать идеи с позиции новизны, оригинальности, практической значимости.</p>
<b>ПР6 01</b>	<p>понимание роли и места современной географической науки в системе научных дисциплин, её участия в решении важнейших проблем человечества: приводить примеры проявления глобальных проблем, в решении которых принимает участие современная географическая наука, на региональном уровне, в разных странах, в том числе в России, определять роль географических наук в достижении целей устойчивого развития;</p>
<b>ПР6 02</b>	<p>освоение и применение знаний о размещении основных географических объектов и территориальной организации природы и общества: выбирать и использовать источники географической информации для определения положения и взаиморасположения объектов в пространстве;</p> <p>описывать положение и взаиморасположение изученных географических объектов в пространстве, новую многополярную модель политического мироустройства, ареалы распространения основных религий; описывать положение и взаиморасположение регионов и стран в пространстве,</p>

	<p>особенности природно-ресурсного капитала, населения и хозяйства регионов и изученных стран;</p> <p>приводить примеры наиболее крупных стран по численности населения и площади территории, стран, имеющих различное географическое положение, стран с различными формами правления и государственного устройства, стран-лидеров по производству основных видов промышленной и сельскохозяйственной продукции, основных международных магистралей и транспортных узлов, стран-лидеров по запасам минеральных, лесных, земельных, водных ресурсов;</p>
<b>ПР6 03</b>	<p>сформированность системы комплексных социально ориентированных географических знаний о закономерностях развития природы, размещения населения и хозяйства: различать географические процессы и явления: урбанизацию, субурбанизацию, ложную урбанизацию, эмиграцию, иммиграцию, демографический взрыв и демографический кризис и распознавать их проявления в повседневной жизни; распознавать географические особенности проявления процессов воспроизводства, миграции населения и урбанизации в различных регионах мира и изученных странах;</p> <p>использовать знания об основных географических закономерностях для определения и сравнения свойств изученных географических объектов, процессов и явлений, в том числе: для определения и сравнения показателей уровня развития мирового хозяйства (объёмы валового внутреннего продукта (ВВП), промышленного, сельскохозяйственного производства и другие) и важнейших отраслей хозяйства в отдельных странах, сравнения показателей, характеризующих демографическую ситуацию, урбанизацию, миграции и качество жизни населения мира и отдельных стран, с использованием источников географической информации, сравнения структуры экономики аграрных, индустриальных и постиндустриальных стран, регионов и стран по обеспеченности минеральными, водными, земельными и лесными ресурсами с использованием источников географической информации, для классификации крупнейших стран, в том числе по особенностям географического положения, форме правления и государственного устройства, уровню социально-экономического развития, типам воспроизводства населения, занимаемым ими позициям относительно России, для классификации ландшафтов с использованием источников географической информации; использовать знания об основных географических закономерностях для определения географических факторов международной хозяйственной специализации изученных стран; сравнения регионов мира и изученных стран по уровню социально-экономического развития, специализации различных стран и по их месту в международном географическом разделении труда (МГРТ); для классификации стран отдельных регионов мира, в том числе по особенностям географического положения, форме правления и государственного устройства, уровню социально-экономического развития, типам воспроизводства населения с использованием источников географической информации;</p> <p>устанавливать взаимосвязи между социально-экономическими и геоэкологическими процессами и явлениями; между природными условиями и размещением населения, в том числе между глобальным изменением климата и изменением уровня Мирового океана, хозяйственной деятельностью и возможными изменениями в размещении населения, между развитием науки и технологии и возможностями человека прогнозировать опасные природные явления и противостоять им; устанавливать взаимосвязи между социально-экономическими и геоэкологическими процессами и явлениями в изученных странах; природными условиями и размещением населения,</p>

	<p>природными условиями и природно-ресурсным капиталом и отраслевой структурой хозяйства изученных стран;</p> <p>устанавливать взаимосвязи между значениями показателей рождаемости, смертности, средней ожидаемой продолжительности жизни и возрастной структурой населения, развитием отраслей мирового хозяйства и особенностями их влияния на окружающую среду;</p> <p>прогнозировать изменения возрастной структуры населения отдельных стран зарубежной Европы с использованием источников географической информации;</p> <p>формулировать и (или) обосновывать выводы на основе использования географических знаний;</p>
<b>ПР6 04</b>	<p>владение географической терминологией и системой базовых географических понятий: применять социально-экономические понятия: политическая карта, государство, политико-географическое положение, монархия, республика, унитарное государство, федеративное государство, воспроизводство населения, демографический взрыв, демографический кризис, демографический переход, старение населения, состав населения, структура населения, экономически активное население, индекс человеческого развития (ИЧР), народ, этнос, плотность населения, миграции населения, «климатические беженцы», расселение населения, демографическая политика, субурбанизация, ложная урбанизация, мегалополисы, развитые и развивающиеся, новые индустриальные, нефтедобывающие страны, ресурсобеспеченность, мировое хозяйство, международная экономическая интеграция, международная хозяйственная специализация, международное географическое разделение труда, отраслевая и территориальная структура мирового хозяйства, транснациональные корпорации (ТНК), «сланцевая революция», «водородная энергетика», «зелёная энергетика», органическое сельское хозяйство, глобализация мировой экономики и деглобализация, «энергопереход», международные экономические отношения, устойчивое развитие для решения учебных и (или) практико-ориентированных задач;</p>
<b>ПР6 05</b>	<p>сформированность умений проводить наблюдения за отдельными географическими объектами, процессами и явлениями, их изменениями в результате воздействия природных и антропогенных факторов: определять цели и задачи проведения наблюдения (исследования); выбирать форму фиксации результатов наблюдения (исследования); формулировать обобщения и выводы по результатам наблюдения (исследования);</p>
<b>ПР6 06</b>	<p>сформированность умений находить и использовать различные источники географической информации для получения новых знаний о природных и социально-экономических процессах и явлениях, выявления закономерностей и тенденций их развития, прогнозирования: выбирать и использовать источники географической информации (картографические, статистические, текстовые, видео- и фотоизображения, геоинформационные системы), соответствующие решаемым задачам;</p> <p>сопоставлять и анализировать географические карты различной тематики и другие источники географической информации для выявления закономерностей социально-экономических, природных и экологических процессов и явлений на территории регионов мира и отдельных стран;</p> <p>определять и сравнивать по географическим картам разного содержания и другим источникам географической информации качественные и количественные показатели, характеризующие регионы и страны, а также географические процессы и явления, происходящие в них; географические факторы международной хозяйственной специализации отдельных стран с</p>

	<p>использованием источников географической информации;</p> <p>прогнозировать изменения состава и структуры населения, в том числе возрастной структуры населения отдельных стран с использованием источников географической информации;</p> <p>определять и находить в комплексе источников недостоверную и противоречивую географическую информацию о регионах мира и странах для решения учебных и (или) практико-ориентированных задач;</p> <p>самостоятельно находить, отбирать и применять различные методы познания для решения практико-ориентированных задач;</p> <p>самостоятельно находить, отбирать и применять различные методы познания для решения практико-ориентированных задач;</p>
<b>ПР6 07</b>	<p>владение умениями географического анализа и интерпретации информации из различных источников: находить, отбирать, систематизировать информацию, необходимую для изучения географических объектов и явлений, отдельных регионов мира и стран (в том числе и России), их обеспеченности природными и человеческими ресурсами, хозяйственного потенциала, экологических проблем; для изучения хозяйственного потенциала стран, глобальных проблем человечества и их проявления на территории (в том числе в России);</p> <p>представлять в различных формах (графики, таблицы, схемы, диаграммы, карты и другие) географическую информацию о населении мира и России, размещении хозяйства регионов мира и изученных стран; их отраслевой и территориальной структуре их хозяйств, географических особенностях развития отдельных отраслей;</p> <p>формулировать выводы и заключения на основе анализа и интерпретации информации из различных источников;</p> <p>критически оценивать и интерпретировать информацию, получаемую из различных источников;</p> <p>использовать различные источники географической информации для решения учебных и (или) практико-ориентированных задач;</p>
<b>ПР6 08</b>	<p>сформированность умений применять географические знания для объяснения изученных социально-экономических и геоэкологических процессов и явлений, в том числе: объяснять особенности демографической политики в странах с различным типом воспроизводства населения, направления международных миграций, различия в уровнях урбанизации, в уровне и качестве жизни населения, влияние природно-ресурсного капитала на формирование отраслевой структуры хозяйства отдельных стран; объяснять географические особенности стран с разным уровнем социально-экономического развития, в том числе объяснять различие в составе, структуре и размещении населения;</p> <p>объяснять влияние природно-ресурсного капитала на формирование отраслевой структуры хозяйства отдельных стран; особенности отраслевой и территориальной структуры хозяйства изученных стран, особенности международной специализации стран и роль географических факторов в её формировании; особенности проявления глобальных проблем человечества в различных странах с использованием источников географической информации;</p> <p>использовать географические знания о мировом хозяйстве и населении мира, об особенностях взаимодействия природы и общества для решения учебных и (или) практико-ориентированных задач;</p>
<b>ПР6 09</b>	<p>сформированность умений применять географические знания для оценки разнообразных явлений и процессов:</p> <p>оценивать географические факторы, определяющие сущность и динамику</p>

	<p>важнейших социально-экономических и геоэкологических процессов;</p> <p>оценивать изученные социально-экономические и геоэкологические процессы и явления, в том числе оценивать природно-ресурсный капитал одной из стран с использованием источников географической информации, влияние урбанизации на окружающую среду, тенденции развития основных отраслей мирового хозяйства и изменения его отраслевой и территориальной структуры, изменение климата и уровня Мирового океана для различных территорий, изменение содержания парниковых газов в атмосфере и меры, предпринимаемые для уменьшения их выбросов;</p> <p>политико-географическое положение изученных регионов, стран и России; влияние международных миграций на демографическую и социально-экономическую ситуацию в изученных странах; роль России как крупнейшего поставщика топливно-энергетических и сырьевых ресурсов в мировой экономике; конкурентные преимущества экономики России; различные точки зрения по актуальным экологическим и социально-экономическим проблемам мира и России; изменения направления международных экономических связей России в новых экономических условиях;</p>
<b>ПР6 10</b>	<p>сформированность знаний об основных проблемах взаимодействия природы и общества, о природных и социально-экономических аспектах экологических проблем: описывать географические аспекты проблем взаимодействия природы и общества: различия в особенностях проявления глобальных изменений климата, повышения уровня Мирового океана, в объёмах выбросов парниковых газов в разных регионах мира, изменения геосистем в результате природных и антропогенных воздействий на примере регионов и стран мира, на планетарном уровне;</p> <p>приводить примеры взаимосвязи глобальных проблем; возможных путей решения глобальных проблем.</p>
<b>ПК 1.1.</b>	Планировать, выполнять и контролировать перевозочный процесс на транспорте, в том числе с применением современных информационных технологий управления перевозками.

Код и наименование формируемых компетенций	Планируемые результаты освоения дисциплины	
	Личностные (ЛР) и метапредметные (МР)	Предметные (ПР)
ОК 1. Выбирать способы решения задач профессиональной деятельности применительно к различным контекстам	ЛР 1.1, ЛР 1.2, ЛР 1.3, ЛР 1.4, ЛР 4.5, ЛР 5.2, ЛР 5.4, ЛР 6.3, ЛР 8.1, ЛР 8.2, ЛР 8.3, ЛР 8.6 МР 01-09	ПР6 01, ПР6 02, ПР6 03, ПР6 04, ПР6 10
ОК 2. Использовать современные средства поиска, анализа и интерпретации информации, и информационные технологии для выполнения задач профессиональной деятельности	ЛР 1.1, ЛР 1.2, ЛР 1.3, ЛР 1.4, ЛР 4.5, ЛР 5.2, ЛР 5.3, ЛР 6.3, ЛР 8.1, ЛР 8.2, ЛР 8.3, ЛР 8.5, ЛР 8.6 МР 02, МР 03, МР 05, МР 06, МР 08	ПР6 02, ПР6 05, ПР6 06
ОК 03. Планировать и реализовывать собственное профессиональное и личностное развитие, предпринимательскую деятельность в профессиональной сфере, использовать знания по финансовой грамотности в различных жизненных ситуациях	ЛР 1.1, ЛР 1.2, ЛР 1.3, ЛР 1.4, ЛР 1.5, ЛР 1.7, ЛР 4.5, ЛР 5.3, ЛР 5.4, ЛР 5.5, ЛР 5.6, ЛР 6.2, ЛР 6.3, ЛР 8.1, ЛР 8.2, ЛР 8.3, ЛР 8.6 МР 02, МР 03, МР 04, МР 05, МР 06, МР 07, МР 08, МР 09	ПР6 07

ОК 04. Эффективно взаимодействовать и работать в коллективе и команде	ЛР 1.1, ЛР 1.2, ЛР 1.3, ЛР 1.4, ЛРв 1.7, ЛР 4.5, ЛР 5.1, ЛР 5.3, ЛР 5.4, ЛР 5.5, ЛР 5.6, ЛР 6.2, ЛР 6.3, ЛР 8.1, ЛР 8.2, ЛР 8.3, ЛР 8.6 МР 02, МР 03, МР 04, МР 05, МР 06, МР 07, МР 08, МР 09	ПР6 04
ОК 05. Осуществлять устную и письменную коммуникацию на государственном языке Российской Федерации с учетом особенностей социального и культурного контекста	ЛР 1.1, ЛР 1.2, ЛР 1.3, ЛР 1.5, ЛР 2.1, ЛР 2.2, ЛР 2.3, ЛР 3.1, ЛР 3.2, ЛР 3.3, ЛР 6.1, ЛР 6.2, ЛР 6.3 МР 03, МР 04, МР 05, МР 06, МР 07, МР 08, МР 09	ПР6 02, ПР6 03
ОК 06. Проявлять гражданско-патриотическую позицию, демонстрировать осознанное поведение на основе традиционных общечеловеческих ценностей, в том числе с учетом гармонизации межнациональных и межрелигиозных отношений, применять стандарты антикоррупционного поведения	ЛР 1.1, ЛР 1.2, ЛР 1.3 ЛР 1.4, ЛР 1.5, ЛР 2.1, ЛР 2.2, ЛР 2.3, ЛР 3.1, ЛР 3.2, ЛР 3.3, ЛР 3.4, ЛР 5.1, ЛР 5.4, ЛР 5.5, ЛР 6.1, ЛР 6.2, ЛР 6.3, ЛР 8.1, ЛР 8.2, ЛР 8.3, ЛР 8.6 МР 03, МР 04, МР 05, МР 06, МР 07, МР 08, МР 09	ПР6 01, ПР6 07, ПР6 08
ОК 7. Содействовать сохранению окружающей среды, ресурсосбережению, применять знания об изменении климата, принципы бережливого производства, эффективно действовать в чрезвычайных ситуациях	ЛР 1.1, ЛР 1.2, ЛР 1.4, ЛР 1.6, ЛР 5.1, ЛР 5.5, ЛР 6.2, ЛР 6.3, ЛР 7.1, ЛР 7.2, ЛР 7.3, ЛР 7.4, ЛРв 7.5, ЛРв 7.6, ЛРв 7.7, ЛР 8.2, ЛР 8.3, ЛР 8.6 МР 02 -09	ПР6 03, ПР6 07, ПР6 08, ПР6 09, ПР6 10
ОК 09. Пользоваться профессиональной документацией на государственном и иностранном языках	ЛР 1.2, ЛР 1.4, ЛРв 1.7, ЛР 6.3, ЛР 8.2 МР 03, МР 04, МР 06, МР 07	ПР6 02, ПР6 04, ПР6 07, ПР6 08
ПК 1.1. Планировать, выполнять и контролировать перевозочный процесс на транспорте, в том числе с применением современных информационных технологий управления перевозками.	ЛРв 1.7, ЛР 4.5, ЛР 5.1, ЛР 5.3, ЛР 5.4, ЛР 5.5, ЛР 5.6, ЛР 6.3, ЛРв 7.6, ЛРв 7.7, ЛР 8.2 МР 03, МР 05, МР 06	ПР6 07

## 2. Структура и содержание общеобразовательной дисциплины

### 2.1. Объем дисциплины и виды учебной работы

Вид учебной работы	Объем в часах*
Объем образовательной программы дисциплины	58
в т. ч.:	
Основное содержание	45
в т. ч.:	
теоретическое обучение	26
практические занятия	19
<b>*Профессионально-ориентированное содержание (содержание прикладного модуля)</b>	<b>12*</b>
в т. ч.:	
теоретическое обучение	3
практические занятия	9
Промежуточная аттестация (тестирование)	1

*\*Профессионально-ориентированное содержание может быть распределено по разделам (темам) или сконцентрировано в разделе Прикладной модуль*

## 2.2. Тематический план и содержание дисциплины «География»

Наименование разделов и тем	Содержание учебного материала (основное и профессионально-ориентированное), лабораторные и практические занятия, прикладной модуль (при наличии)	Объём часов	Формируемые компетенции
1	2	3	4
<b>Основное содержание</b>			
<b>Раздел 1. География как наука</b>		<b>2</b>	
Тема 1.1. Традиционные и новые методы в географии. Географические прогнозы. Географическая культура	<b>Содержание учебного материала</b> Теоретическое обучение 1. Традиционные и новые методы исследований в географических науках, их использование в разных сферах человеческой деятельности. Современные направления географических исследований. Источники географической информации, геоинформационные системы. Географические прогнозы как результат географических исследований. 2. Элементы географической культуры: географическая картина мира, географическое мышление, язык географии. Их значимость для представителей разных профессий	<b>2</b>  2	ОК 01 ОК 02 ОК 03 ОК 05 ОК 06 ОК 07
<b>Раздел 2. Природопользование и геоэкология</b>		<b>8</b>	
Тема 2.1. Географическая среда. Естественный и антропогенный ландшафты	<b>Содержание учебного материала</b> Теоретическое обучение 1. Географическая среда как геосистема; факторы, её формирующие и изменяющие. Адаптация человека к различным природным условиям территорий, её изменение во времени. Географическая и окружающая среда. 2. Естественный и антропогенный ландшафты. Проблема сохранения ландшафтного и культурного разнообразия на Земле	<b>3</b>  2	ОК 01 ОК 02 ОК 03 ОК 05 ОК 06 ОК 07
	<b>Практическое занятие</b>	<b>1</b>	
	№ 1. Классификация ландшафтов с использованием источников географической информации		
Тема 2.2. Проблемы взаимодействия человека и природы	<b>Содержание учебного материала</b> Теоретическое обучение Опасные природные явления, климатические изменения, повышение уровня Мирового океана, загрязнение окружающей среды. «Климатические беженцы».	<b>2</b>  1	ОК 01 ОК 02 ОК 03 ОК 05



Наименование разделов и тем	Содержание учебного материала (основное и профессионально-ориентированное), лабораторные и практические занятия, прикладной модуль (при наличии)	Объём часов	Формируемые компетенции
	Стратегия устойчивого развития. Цели устойчивого развития и роль географических наук в их достижении. Особо охраняемые природные территории как один из объектов целей устойчивого развития. Объекты Всемирного природного и культурного наследия		ОК 06 ОК 07
	<b>Практическое занятие</b>	<b>1</b>	
	№ 2. Определение целей и задач учебного исследования, связанного с опасными природными явлениями и (или) глобальными изменениями климата и (или) загрязнением Мирового океана, выбор формы фиксации результатов наблюдения (исследования).		
Тема 2.3. Природные ресурсы и их виды	<b>Содержание учебного материала</b>	<b>3</b>	ОК 01 ОК 02 ОК 03 ОК 05 ОК 06 ОК 07
	Теоретическое обучение Особенности размещения природных ресурсов мира. Природно-ресурсный капитал регионов, крупных стран, в том числе России. Ресурсообеспеченность. Истощение природных ресурсов. Обеспеченность стран стратегическими ресурсами: нефтью, газом, ураном, рудными и другими полезными ископаемыми. Земельные ресурсы. Обеспеченность человечества пресной водой. Гидроэнергоресурсы Земли, перспективы их использования. География лесных ресурсов, лесной фонд мира. Обезлесение, его причины и распространение. Роль природных ресурсов Мирового океана (энергетических, биологических, минеральных) в жизни человечества и перспективы их использования. Агроклиматические ресурсы. Рекреационные ресурсы.	1	
	<b>Практические занятия</b>	<b>2</b>	
	№ 3. Оценка природно-ресурсного капитала одной из стран (по выбору) по источникам географической информации. № 4. Определение ресурсообеспеченности стран отдельными видами природных ресурсов.		
<b>Раздел 3. Современная политическая карта</b>		<b>2</b>	
Тема 3.1. Политическая география и геополитика. Классификация и	<b>Содержание учебного материала</b>	<b>2</b>	ОК 02
	Теоретическое обучение 1. Теоретические основы геополитики как науки. Политическая география и геополитика. Политическая карта мира и изменения, на ней происходящие. Новая	2	ОК 04 ОК 09

Наименование разделов и тем	Содержание учебного материала (основное и профессионально-ориентированное), лабораторные и практические занятия, прикладной модуль (при наличии)	Объём часов	Формируемые компетенции
типология стран мира	многополярная модель политического мироустройства, очаги геополитических конфликтов. Политико-географическое положение. Специфика России как евразийского и приарктического государства. 2. Основные типы стран: критерии их выделения. Формы правления государств мира, унитарное и федеративное государственное устройство.		
<b>Раздел 4. Население мира</b>		<b>10</b>	
Тема 4.1. Численность и воспроизводство населения. Состав и структура населения	<b>Содержание учебного материала</b>	<b>6</b>	ОК 01 ОК 02 ОК 09
	Теоретическое обучение 1. Численность населения мира и динамика её изменения. Теория демографического перехода. Воспроизводство населения, его типы и особенности в странах с различным уровнем социально-экономического развития (демографический взрыв, демографический кризис, старение населения). Демографическая политика и её направления в странах различных типов воспроизводства населения. 2. Возрастной и половой состав населения мира. Структура занятости населения в странах с различным уровнем социально-экономического развития. Этнический состав населения. Крупные народы, языковые семьи и группы, особенности их размещения. Религиозный состав населения. Мировые и национальные религии, главные районы распространения. Население мира и глобализация. География культуры в системе географических наук. Современные цивилизации, географические рубежи цивилизации Запада и цивилизации Востока.	2	
	<b>Практические занятия</b> № 5. Определение и сравнение темпов роста населения крупных по численности населения стран и регионов мира (форма фиксации результатов анализа по выбору обучающихся). № 6. Объяснение особенности демографической политики в странах с различным типом воспроизводства населения. № 7. Сравнение половой и возрастной структуры в странах различных типов воспроизводства населения на основе анализа половозрастных пирамид. № 8. Прогнозирование изменений возрастной структуры отдельных стран на основе анализа различных источников географической информации.	4	
Тема 4.2.	<b>Содержание учебного материала</b>	<b>4</b>	

Наименование разделов и тем	Содержание учебного материала (основное и профессионально-ориентированное), лабораторные и практические занятия, прикладной модуль (при наличии)	Объём часов	Формируемые компетенции
Размещение населения. Качество жизни населения	Теоретическое обучение 1. Географические особенности размещения населения и факторы, его определяющие. Плотность населения, ареалы высокой и низкой плотности населения. Миграции населения: причины, основные типы и направления. Расселение населения: типы и формы. Понятие об урбанизации, её особенности в странах различных социально-экономических типов. Городские агломерации и мегалополисы мира. 2. Качество жизни населения как совокупность экономических, социальных, культурных, экологических условий жизни людей. Показатели, характеризующие качество жизни населения. Индекс человеческого развития как интегральный показатель сравнения качества жизни населения различных стран и регионов мира.	2	ОК 01 ОК 02 ОК 09
	<b>Практические занятия</b>	2	
	№ 9. Сравнение и объяснение различий в соотношении городского и сельского населения разных регионов мира на основе анализа статистических данных. № 10. Объяснение различий в показателях качества жизни населения в отдельных регионах и странах мира на основе анализа источников географической информации.		
<b>Раздел 5. Мировое хозяйство</b>		<b>14</b>	
Тема 5.1. Состав и структура мирового хозяйства.  Международное географическое разделение труда	<b>Содержание учебного материала</b>	<b>2</b>	ОК 01 ОК 02 ОК 03 ОК 04
	Теоретическое обучение Мировое хозяйство: определение и состав. Основные этапы развития мирового хозяйства. Факторы размещения производства и их влияние на современное развитие мирового хозяйства. Отраслевая, территориальная и функциональная структура мирового хозяйства. Международное географическое разделение труда. Отрасли международной специализации. Условия формирования международной специализации стран и роль географических факторов в её формировании. Аграрные, индустриальные и постиндустриальные страны. Роль и место России в международном географическом разделении труда.	1	
	<b>Практическое занятие</b>	<b>1</b>	

Наименование разделов и тем	Содержание учебного материала (основное и профессионально-ориентированное), лабораторные и практические занятия, прикладной модуль (при наличии)	Объём часов	Формируемые компетенции
	№ 11. Сравнение структуры экономики аграрных, индустриальных и постиндустриальных стран.		
Тема 5.2. Международная экономическая интеграция	<b>Содержание учебного материала</b>	<b>1</b>	ОК 01
	Международная экономическая интеграция. Крупнейшие международные отраслевые и региональные интеграционные группировки. Глобализация мировой экономики и её влияние на хозяйство стран разных социально-экономических типов. Транснациональные корпорации (ТНК) и их роль в мировой экономике.	1	ОК 02 ОК 03 ОК 04
<b>Профессионально ориентированное содержание (содержание прикладного модуля)</b>			
Тема 5.3. География главных отраслей мирового хозяйства. Промышленность мира	<b>Содержание учебного материала (в т.ч. профессионально ориентированное)*</b>	<b>11 (4*)</b>	
	Теоретическое обучение Географические особенности размещения основных видов сырьевых и топливных ресурсов. Страны-лидеры по запасам и добыче нефти, природного газа и угля. Топливо-энергетический комплекс мира: основные этапы развития, «энергопереход». География отраслей топливной промышленности. Крупнейшие страны-производители, экспортёры и импортёры нефти, природного газа и угля. Организация стран-экспортёров нефти. Современные тенденции развития отрасли, изменяющие её географию, «сланцевая революция», «водородная» энергетика, «зелёная энергетика»	7	ОК 01 ОК 02 ОК 03 ОК 04
	Мировая электроэнергетика. Структура мирового производства электроэнергии и её географические особенности. Быстрый рост производства электроэнергии с использованием возобновляемых источников энергии. Страны-лидеры по развитию «возобновляемой» энергетики. Воздействие на окружающую среду топливной промышленности и различных типов электростанций, включая возобновляемые источники энергии. Роль России как крупнейшего поставщика топливно-энергетических и сырьевых ресурсов в мировой экономике		ПК 1.1
	Металлургия мира. Географические особенности сырьевой базы чёрной и цветной металлургии. Ведущие страны-производители и экспортёры стали, меди и алюминия. Современные тенденции развития отрасли. Влияние металлургии на окружающую среду. Место России в мировом производстве и экспорте чёрных и цветных металлов		

Наименование разделов и тем	Содержание учебного материала (основное и профессионально-ориентированное), лабораторные и практические занятия, прикладной модуль (при наличии)	Объём часов	Формируемые компетенции
	<p>Машиностроительный комплекс мира. Ведущие страны-производители и экспортёры продукции автомобилестроения, авиастроения и микроэлектроники.</p> <p>Химическая промышленность и лесопромышленный комплекс мира. Ведущие страны-производители и экспортёры минеральных удобрений и продукции химии органического синтеза. Ведущие страны-производители древесины и продукции целлюлозно-бумажной промышленности. Влияние химической и лесной промышленности на окружающую среду.</p> <p><i>*Влияние профильной отрасли промышленности на окружающую среду.</i></p>	(1*)	
	<p>Сельское хозяйство. Географические различия в обеспеченности земельными ресурсами. Земельный фонд мира, его структура. Современные тенденции развития отрасли. Органическое сельское хозяйство. Растениеводство. География производства основных продовольственных культур. Ведущие экспортёры и импортёры. Роль России как одного из главных экспортёров зерновых культур. Животноводство. Ведущие экспортёры и импортёры продукции животноводства. Рыболовство и аквакультура: географические особенности. Влияние сельского хозяйства и отдельных его отраслей на окружающую среду</p>		
	<p>Сфера нематериального производства. Мировой транспорт. Роль разных видов транспорта в современном мире. Основные международные магистрали и транспортные узлы. Мировая система научно-исследовательских и опытно-конструкторских работ. Международные экономические отношения: основные формы и факторы, влияющие на их развитие. География международных финансовых центров. Мировая торговля и туризм.</p> <p><i>*Влияние железнодорожного транспорта на окружающую среду.</i></p>	(1*)	
	<p><b>Практические занятия (в т.ч., профессионально ориентированные*)</b></p>		
	<p>№ 12. Представление в виде диаграмм данных о динамике изменения объёмов и структуры производства электроэнергии в мире.</p> <p>№ 13*. Размещение профильной отрасли мирового хозяйства на карте мира.</p> <p>№ 14*. Составление экономико-географической характеристики профильной отрасли.</p> <p>№ 15. Определение направления грузопотоков продовольствия на основе анализа статистических материалов и создание карты «Основные экспортёры и импортёры</p>	<p>4</p> <p>(2*)</p>	

Наименование разделов и тем	Содержание учебного материала (основное и профессионально-ориентированное), лабораторные и практические занятия, прикладной модуль (при наличии)	Объём часов	Формируемые компетенции
	продовольствия».		
<b>Основное содержание</b>			
<b>Раздел 6. Регионы и страны мира</b>		<b>19</b>	
Тема 6.1. Регионы мира. Зарубежная Европа	<b>Содержание учебного материала</b>	<b>3</b>	ОК 01 ОК 02 ОК 03  ПК 1.1
	Теоретическое обучение Многообразие подходов к выделению регионов мира. Регионы мира: Зарубежная Европа, Зарубежная Азия, Северная Америка, Латинская Америка, Африка, Австралия и Океания. Зарубежная Европа: состав (субрегионы Западная Европа, Северная Европа, Южная Европа, Восточная Европа), общая характеристика. Общие черты и особенности природно-ресурсного капитала, населения и хозяйства стран субрегионов. Геополитические проблемы региона	1	
	<b>Практические занятия (в т.ч., профессионально ориентированные*)</b>	<b>2</b>	
	№ 16. Сравнение по уровню социально-экономического развития стран различных субрегионов Зарубежной Европы с использованием источников географической информации (по выбору). <b>*№17. «Размещение предприятий профильной отрасли в Зарубежной Европе (*Характеристика транспортной системы территории)».</b>	<b>(*1)</b>	
Тема 6.2. Зарубежная Азия	<b>Содержание учебного материала</b>	<b>3</b>	ОК 01 ОК 02 ОК 03 ПК 1.1
	Теоретическое обучение Зарубежная Азия: состав (субрегионы: Юго-Западная Азия, Центральная Азия, Восточная Азия, Южная Азия, Юго-Восточная Азия), общая экономико-географическая характеристика. Общие черты и особенности экономико-географического положения, природно-ресурсного капитала, населения, хозяйства стран Зарубежной Азии, современные проблемы (на примере Китая, Индии, Ирана, Японии). Современные экономические отношения России со странами Зарубежной Азии (Китай, Индия, Турция, страны Центральной Азии)	1	
	<b>Практические занятия (в т.ч., профессионально ориентированные*)</b>		
	№ 18. Сравнение международной промышленной и сельскохозяйственной специализации Китая и Индии на основании анализа данных об экспорте основных видов продукции.	<b>2</b>	

Наименование разделов и тем	Содержание учебного материала (основное и профессионально-ориентированное), лабораторные и практические занятия, прикладной модуль (при наличии)	Объём часов	Формируемые компетенции
	*№19. «Размещение предприятий профильной отрасли в Азии (*Характеристика транспортной системы территории)».	(*1)	
Тема 6.3. Америка	<b>Содержание учебного материала</b>	<b>5</b>	ОК 01 ОК 02 ОК 03 ПК 1.1
	Теоретическое обучение Америка: состав (субрегионы: Северная Америка, Латинская Америка), общие черты и особенности природно- ресурсного капитала, населения и хозяйства субрегионов. Особенности экономико-географического положения природно-ресурсного капитала, населения, хозяйства США и Канады, стран Латинской Америки, современные проблемы (на примере США, Канады, Мексики, Бразилии)	1	
	<b>Практические занятия (в т.ч., профессионально ориентированные*)</b>	<b>4</b>   	

Наименование разделов и тем	Содержание учебного материала (основное и профессионально-ориентированное), лабораторные и практические занятия, прикладной модуль (при наличии)	Объём часов	Формируемые компетенции
	географическом разделении труда. <b>*Профессионально-ориентированное содержание (теория)</b> Размещение предприятий профильной отрасли в Австралии и Океании <b>(*Характеристика транспортной системы территории).</b>	(*1)	
	<b>Практическое занятие</b>	<b>1</b>	
	№ 23. Сравнение на основе анализа статистических данных роли сельского хозяйства в экономике Алжира и Эфиопии		
<b>Профессионально ориентированное содержание</b>			
Тема 6.5. Россия на геополитической, геоэкономической и геодемографической карте мира	<b>Содержание учебного материала</b>	<b>4</b>	ОК 01 ОК 02 ОК 03 ПК 1.1
	Теоретическое обучение Роль и место России в мировой политике, экономике, человеческом потенциале. Особенности интеграции России в мировое сообщество. Географические аспекты решения внешнеэкономических и внешнеполитических задач развития России. География отраслей международной специализации РФ. Развитие и размещение предприятий профильной отрасли в России.	1	
	<b>Практические занятия (в т.ч., профессионально ориентированные*).</b>	3	
	№ 24. Изменение направления международных экономических связей России в новых геоэкономических и геополитических условиях. <b>*№25. «Размещение предприятий профильной отрасли в России (*Характеристика транспортной системы)».</b>		
<b>Основное содержание</b>			
<b>Раздел 7. Глобальные проблемы человечества</b>		<b>2</b>	ОК 01
Тема 7.1. Глобальные проблемы человечества	<b>Содержание учебного материала</b>	<b>2</b>	ОК 02
	Теоретическое обучение Группы глобальных проблем: геополитические, экологические, демографические. Геополитические проблемы: проблема сохранения мира на планете и причины роста глобальной и региональной нестабильности. Проблема разрыва в уровне социально-экономического развития между развитыми и развивающимися странами и причина её возникновения. Геоэкология – фокус глобальных проблем человечества. Глобальные экологические проблемы как проблемы, связанные с усилением	1	ОК 03 ОК 04 ОК 05 ОК 06 ОК 07



Наименование разделов и тем	Содержание учебного материала (основное и профессионально-ориентированное), лабораторные и практические занятия, прикладной модуль (при наличии)	Объём часов	Формируемые компетенции
	<p>воздействия человека на природу и влиянием природы на человека и его хозяйственную деятельность (экономику). Проблема глобальных климатических изменений, проблема стихийных природных бедствий, глобальные сырьевая и энергетическая проблемы, проблема дефицита водных ресурсов и ухудшения их качества, проблемы опустынивания и деградации земель и почв, проблема сохранения биоразнообразия. Проблема загрязнения Мирового океана и освоения его ресурсов. Глобальные проблемы народонаселения: демографическая, продовольственная, роста городов, здоровья и долголетия человека. Взаимосвязь глобальных геополитических, экологических проблем и проблем народонаселения. Возможные пути решения глобальных проблем. Необходимость переоценки человечеством и отдельными странами некоторых ранее устоявшихся экономических, политических, идеологических и культурных ориентиров. Участие России в решении глобальных проблем.</p>		
	<p><b>Практическое занятие</b></p>	1	
	<p>№ 26. Выявление примеров взаимосвязи глобальных проблем человечества на основе анализа различных источников географической информации и участия России в их решении</p>		
Итоговое тестирование		1	
Всего		58 часов	

*По каждой теме описывается содержание учебного материала (в дидактических единицах), наименования необходимых лабораторных, практических и иных занятий. Объем часов определяется по каждой позиции столбца 3.*

### **3. Условия реализации программы общеобразовательной дисциплины**

**3.1. Для реализации программы дисциплины должны быть предусмотрены следующие специальные помещения:** наличия учебного кабинета «Гуманитарных и социальных дисциплин»

**Оборудование учебного кабинета:**

- посадочные места по количеству обучающихся;
- рабочее место преподавателя.

**Технические средства обучения:**

компьютер с лицензионным программным обеспечением  
мультимедиа, проектор.

Интерактивная доска, компьютерные столы и стулья.

**Оборудование:**

1.Комплект учебно-наглядных пособий:

- атлас мира
- контурные карты
- карта мира

2.Комплект электронных пособий:

Развивающие фильмы: «Глобальное потепление», «Транссибирский экспресс», «Циклопические постройки мира», «Путешествие по Австралии» и др.

### **3.2. Информационное обеспечение реализации программы**

1. Для реализации программы библиотечный фонд образовательной организации должен иметь печатные и/или электронные образовательные и информационные ресурсы, рекомендованные для использования в образовательном процессе.

2. Рекомендуемые печатные издания по реализации общеобразовательной дисциплины представлены в методических рекомендациях по организации обучения.

#### **Перечень рекомендуемых учебных изданий, Интернет-ресурсов, дополнительной литературы**

##### **3.2.1. Основные источники**

1. Максаковский В.П. География (базовый уровень). 10—11 классы. — М., 2021.
2. Гладкий Ю.Н., Николина В.В. География (базовый уровень). 10 класс. — М., 2020.
3. Гладкий Ю.Н., Николина В.В. География (базовый уровень). 11 класс. — М., 2020.
4. Холина В.Н. География (углубленный уровень). 10 класс. — М., 2020.
5. Холина В.Н. География (углубленный уровень). — 11 класс. — М., 2020.

##### **3.2.2. Дополнительные источники**

1. Баранчиков Е.В. География: учебник для студентов профессиональных образовательных организаций, осваивающих профессии и специальности СПО. – М., 2019
2. Баранчиков Е.В., Петрусьок О.А. География для профессий и специальностей социально-экономического профиля: учебно-методический комплекс для студ. учреждений сред. проф. образования. — М., 2019.
3. Баранчиков Е.В., Петрусьок О.А. География для профессий и специальностей социально-экономического профиля. Дидактические материалы: учебное пособие для студ. учреждений сред. проф. образования. — М., 2019.

4. Баранчиков Е.В., Петрусьок О.А. География для профессий и специальностей социально- экономического профиля. Контрольные задания: учебное пособие студ. учреждений сред. проф. образования. — М., 2019.
5. Баранчиков Е.В., Петрусьок О.А. География для профессий и специальностей социально-экономического профиля. Практикум: учебное пособие для студ. учреждений сред. проф. образования. — М., 9
6. Кузнецов А.П., Ким Э.В. География (базовый уровень). 10—11 классы. — М., 2019.
7. Петрусьок О.А. География. Дидактические материалы: учеб. пособие для студентов профессиональных образовательных организаций, осваивающих профессии и специальности СПО.— М., 2019
8. Петрусьок О.А. География. Контрольные задания: учеб. пособие для студентов профессиональных образовательных организаций, осваивающих профессии и специальности СПО. — М., 2019
9. Петрусьок О.А., Баранчиков Е.В., География. Практикум: учеб. пособие для студентов профессиональных образовательных организаций, осваивающих профессии и специальности СПО.— М., 2019
10. География: журнал. — М.: Издательский дом «Первое сентября».
11. География в школе: научно-методический журнал. — М.: Издательство «Школьная пресса».
12. География и экология в школе XXI века: научно-методический журнал. — М.: Издательский дом «Школа-Пресс 1».
13. Домогацких Е.М., Алексеевский Н.И. География: в 2 ч. 10—11 классы. — М.: 2019.
14. Петрусьок О.А. География для профессий и специальностей социально-экономического профиля: Методические рекомендации. — М., 2019.

### **3.2.3 Электронные издания**

Министерство науки и высшего образования Российской Федерации (<https://minobrnauki.gov.ru>)

Федеральный портал «Российское образование» (<http://www.edu.ru>);

Информационная система «Единое окно доступа к образовательным ресурсам» (<http://window.edu.ru>);

[www.wikipedia.org](http://www.wikipedia.org) (сайт Общедоступной мультязычной универсальной интернет-энциклопедии).

[www.faostat3.fao.org](http://www.faostat3.fao.org) (сайт Международной сельскохозяйственной и продовольственной организации при ООН (ФАО).

[www.school-collection.edu.ru](http://www.school-collection.edu.ru) («Единая коллекция цифровых образовательных ресурсов»).

## **4. Контроль и оценка результатов освоения общеобразовательной дисциплины**

Контроль и оценка результатов обучения осуществляется преподавателем в процессе проведения практических занятий и лабораторных работ, тестирования, а также выполнения обучающимися индивидуальных заданий, проектов, исследований. Результаты обучения определяют базовый уровень обучающегося по завершении изучения дисциплины.

Для формирования, контроля и оценки результатов освоения учебной дисциплины используется система оценочных мероприятий, представляющая собой комплекс учебных мероприятий, согласованных с результатами обучения и сформулированных с учетом ФГОС СОО (предметные результаты по дисциплине) и ФГОС СПО.

**Контроль и оценка** раскрываются через дисциплинарные результаты, усвоенные знания и приобретенные студентами умения, направленные на формирование общих и профессиональных компетенций.

<b>Общая/профессиональная компетенция</b>	<b>Раздел/Тема</b>	<b>Тип оценочных мероприятий</b>
ОК 01. Выбирать способы решения задач профессиональной деятельности применительно к различным контекстам.	Р 1. Тема 1.1 Р 2. Тема 2.1- 2.3 Р 4. Тема 4.1, 4.2 Р 5. Тема 5.1– 5.3 Р 6. Тема 6.1- 6.5 Р 7. Тема 7.1	Тестирование Кейс задания Географический диктант Устный опрос Фронтальный письменный опрос Доклады, рефераты Оценка самостоятельно выполненных заданий
ОК 02. Использовать современные средства поиска, анализа и интерпретации информации, и информационные технологии для выполнения задач профессиональной деятельности.	Р 1. Тема 1.1 Р 2. Тема 2.1-2.3 Р 3. Тема 3.1 Р 4. Тема 4.1, 4.2 Р 5. Тема 5.1– 5.3 Р 6. Тема 6.1- 6.5 Р 7. Тема 7.1	Тестирование Географический диктант Устный опрос Фронтальный письменный опрос Доклады, рефераты Оценка самостоятельно выполненных заданий
ОК 03. Планировать и реализовывать собственное профессиональное и личностное развитие, предпринимательскую деятельность в профессиональной сфере, использовать знания по финансовой грамотности в различных жизненных ситуациях.	Р 1. Тема 1.1 Р 2. Тема 2.1- 2.3 Р 5. Тема 5.1– 5.3 Р 6. Тема 6.1- 6.5 Р 7. Тема 7.1	Тестирование Кейс задания Географический диктант Устный опрос Фронтальный письменный опрос Доклады, рефераты Оценка составленных презентаций по темам раздела Оценка работы с картами атласа мира, заполнение контурных карт Оценка самостоятельно выполненных заданий
ОК 04. Эффективно взаимодействовать и работать в коллективе и команде.	Р 3. Тема 3.1 Р 5. 5.1– 5.3 Р 7. Тема 7.1	Тестирование Кейс задания Географический диктант Устный опрос Фронтальный письменный опрос Доклады, рефераты Оценка составленных презентаций по темам раздела Оценка самостоятельно выполненных заданий
ОК 05. Осуществлять устную и письменную коммуникацию на	Р 1. Тема 1.1 Р 2. Тема 2.1 - 2.3	Тестирование Кейс задания

государственном языке Российской Федерации с учетом особенностей социального и культурного контекста.	Р 7. Тема 7.1	Географический диктант Устный опрос Фронтальный письменный опрос Доклады, рефераты Оценка самостоятельно выполненных заданий
ОК 06. Проявлять гражданско-патриотическую позицию, демонстрировать осознанное поведение на основе традиционных общечеловеческих ценностей, в том числе с учетом гармонизации межнациональных и межрелигиозных отношений, применять стандарты антикоррупционного поведения.	Р 1. 1.1 Р 2. Тема 2.1- 2.3 Р 7. Тема 7.1	Тестирование Кейс задания Устный опрос Фронтальный письменный опрос Доклады, рефераты Оценка составленных презентаций по темам раздела Оценка самостоятельно выполненных заданий
ОК 07. Содействовать сохранению окружающей среды, ресурсосбережению, применять знания об изменении климата, принципы бережливого производства, эффективно действовать в чрезвычайных ситуациях.	Р 1. Тема 1.1 Р 2. Тема 2.1 - 2.3 Р 7. Тема 7.1	Тестирование Кейс задания Географический диктант Устный опрос Фронтальный письменный опрос Доклады, рефераты Оценка составленных презентаций по темам раздела Оценка работы с картами атласа мира, заполнение контурных карт Оценка самостоятельно выполненных заданий
ОК 09. Пользоваться профессиональной документацией на государственном и иностранном языках.	Р 3. Тема 3.1 Р 4. Тема 4.1, 4.2	Тестирование Кейс задания Устный опрос Фронтальный письменный опрос Доклады, рефераты
ПК 1.1. Планировать, выполнять и контролировать перевозочный процесс на транспорте, в том числе с применением современных информационных технологий управления перевозками.	Профессионально-ориентированное содержание П/о-с (Тема 5.3, 6.1, 6.2, 6.3, 6.4, 6.5)	Тестирование Кейс задания Устный опрос Фронтальный письменный опрос Доклады, рефераты Оценка самостоятельно выполненных заданий
ОК 01 – ОК 07, ОК 09, ПК 1.1	Промежуточная аттестация	Тестирование

**Условные обозначения:**

Р – раздел;

П/о-с – профессионально-ориентированное содержание